

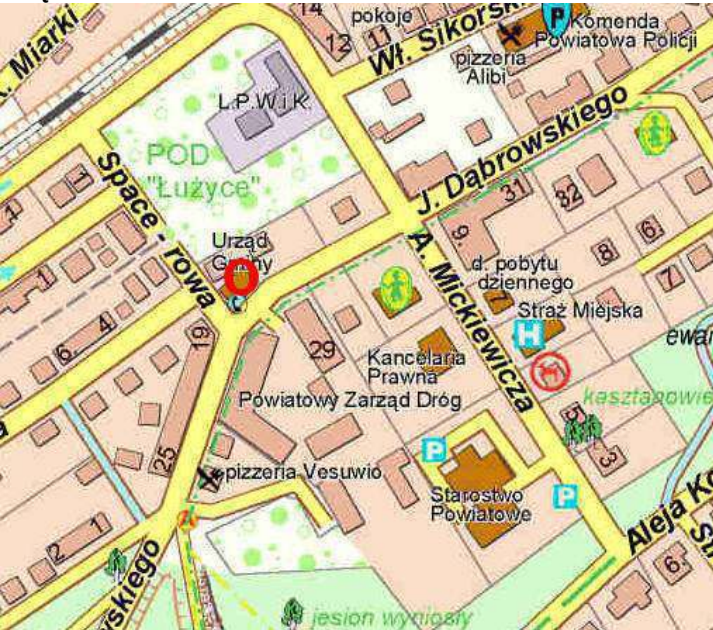


KARTA ADRESOWA OBIEKTU ZABYTKOWEGO

Nazwa: Kamienica		Nr inwentarzowy w GEZ	58
Funkcja obecna: mieszkalna		Województwo: dolnośląskie	
Czas powstania: 1908 r.		Powiat: lubański	
Fotografia:		Gmina: Lubań	
<div style="display: flex; justify-content: space-around;">   </div> <p style="text-align: center; margin-top: 5px;">Fot. Elewacja frontowa</p>		Adres: Dąbrowskiego 16 Obręb V AM 5 Dz. 31	
<p>Opis architektury i techniki wykonania: Kamienica założona na planie prostokąta, trzykondygnacyjna, usytuowana kalenicą do ulicy, murowana z cegły, otynkowana tynkiem zacieranym, parter boniowany, w elewacji frontowej obecny niewielki ryzalit zwieńczony szczytem. Dach dwuspadowy, kryty dachówką karpiówką w podwójną łuskę.</p>			
Stan zachowania: średni		Własność: Gmina Miejska Lubań + prywatna	
Autor: Aleksandra Fink		Sposób użytkowania: budynek mieszkalny	
Data: listopad 2013		Informacje o ochronie Budynek objęty mpzp	
		Rodzaj zagrożeń - postępująca degradacja budynku, - konieczność wymiany pokrycia dachowego	
		Uwagi i wymogi: Zachować bryłę budynku, podziały osi okiennych, dekoracje elewacji frontowej, typ dachu. Konieczna dobudowa dalszej części budynku do ściany szczytowej od ul. Mickiewicza	

KARTA ADRESOWA OBIEKTU ZABYTKOWEGO

Nazwa: Budynek Urzędu Gminy		Nr inwentarzowy w GEZ	59
Funkcja obecna: administracyjna, publiczna		Województwo: dolnośląskie	
Czas powstania: 1908 r.		Powiat: lubański	
Fotografia:		Gmina: Lubań	
		Adres: Dąbrowskiego 18	
		Obręb V AM 5 Dz. 33	
			
		Własność: Gmina Wiejska Lubań	
		Sposób użytkowania: publiczny	
		Informacje o ochronie	
		Budynek objęty mpzp	
		Rodzaj zagrożeń	
		- zły stan pokrycia dachowego	
		Uwagi i wymogi:	
		Zachować bryłę budynku, typ dachu.	
Stan zachowania: średni		Data: listopad 2013	
Autor: Aleksandra Fink			

Fot. Elewacja frontowa

Opis architektury i techniki wykonania:

Budynek założony na planie prostokąta, trzykondygnacyjny, murowany, otynkowany tynkiem ziarnistym, elewacja bezstylowa. na osiach budynku obecny nieznaczny półokrągły ryzalit na pierwszym i drugim piętrze. Dach czterospadowy kryty dachówką karpiówką w podwójną łuskę.

KARTA ADRESOWA OBIEKTU ZABYTKOWEGO

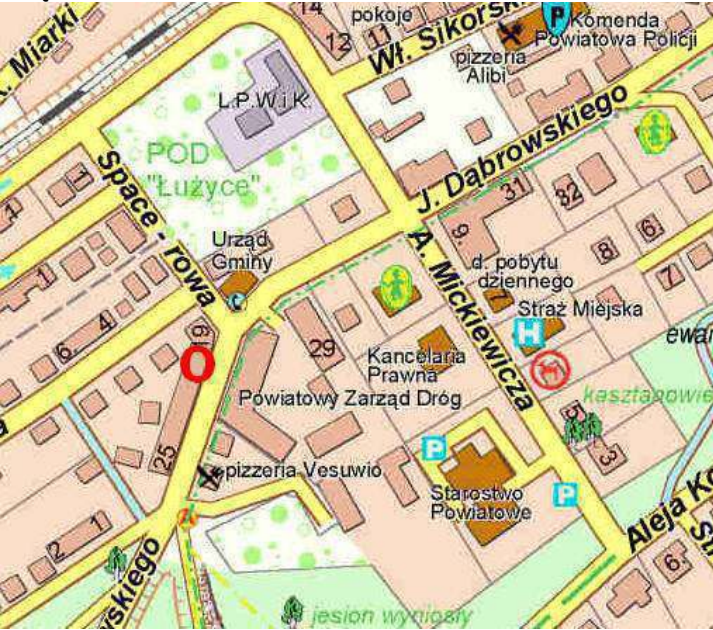

Nazwa: Kamienica		Nr inwentarzowy w GEZ	60
Funkcja obecna: mieszkalna	Czas powstania: 1908 r.		
Fotografia:		<p>Województwo: dolnośląskie Powiat: lubański Gmina: Lubań Adres: Dąbrowskiego 19 Obręb V AM 5 Dz. 76</p> 	
		<p>Własność: Gmina Miejska Lubań + prywatna Sposób użytkowania: budynek mieszkalny</p>	
		<p>Informacje o ochronie Budynek objęty mpzp</p>	
		<p>Rodzaj zagrożeń - postępująca degradacja budynku, - zły stan pokrycia dachowego</p>	
		<p>Uwagi i wymogi: Zachować bryłę budynku, podziały osi okiennych, dekoracje elewacji frontowej, typ dachu.</p>	
Stan zachowania: średni	Autor: Aleksandra Fink	Data: listopad 2013	

Fot. Elewacja boczna

Opis architektury i techniki wykonania:

Kamienica w zabudowie pierzejowej, założona na planie litry "L", narożny, trzykondygnacyjna, murowana, otynkowana tynkiem zacieranym, parter boniowany, w elewacji frontowej od ul. Spacerowej obecna Facjata zwieńczona szczytem kryty osobnym dachem dwuspadowym. Dach wielospadowy, kryty dachówką karpiówką.

KARTA ADRESOWA OBIEKTU ZABYTKOWEGO



Nazwa: Kamienica		Nr inwentarzowy w GEZ	61
Funkcja obecna: mieszkalna	Czas powstania: 1910 r.		
Fotografia:		<p>Województwo: dolnośląskie Powiat: lubański Gmina: Lubań Adres: Dąbrowskiego 20 Obręb V AM 5 Dz. 77</p> 	
		<p>Własność: Gmina Miejska Lubań + prywatna Sposób użytkowania: budynek mieszkalny</p>	
Opis architektury i techniki wykonania:		Informacje o ochronie	
<p>Kamienica w zabudowie pierzejowej, założona na planie prostokąta, trzykondygnacyjna, murowana, otynkowana tynkiem zacieranym, parter boniowany, w elewacji frontowej obecna facjata zwieńczona szczytem kryta osobnym dachem dwuspadowym. Dach główny dwuspadowy, kryty dachówką karpiówką.</p>		<p>Budynek objęty mpzp</p>	
Stan zachowania: średni		Rodzaj zagrożeń	
Autor: Aleksandra Fink		<ul style="list-style-type: none"> - postępująca degradacja budynku, - konieczność wymiany pokrycia dachowego 	
Data: listopad 2013		Uwagi i wymogi:	
		<p>Zachować bryłę budynku, podziały osi okiennych, dekoracje elewacji frontowej, typ dachu.</p>	

Fot. Elewacja frontowa

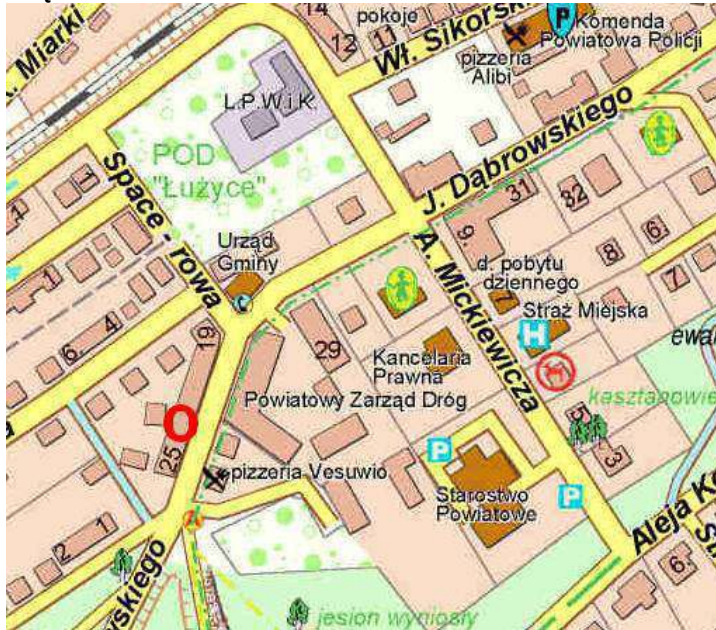

KARTA ADRESOWA OBIEKTU ZABYTKOWEGO

Nazwa: Kamienica		Nr inwentarzowy w GEZ	62
Funkcja obecna: mieszkalna		Województwo: dolnośląskie	
Czas powstania: 1910 r.		Powiat: lubański	
Fotografia:		Gmina: Lubań	
 <p style="text-align: center;">Fot. Elewacja frontowa</p>		Adres: Dąbrowskiego 21	
 <p style="text-align: center;">Fot. Szczyt</p>		Obręb V AM 5 Dz. 78	
Opis architektury i techniki wykonania: Kamienica w zabudowie pierzejowej, założona na planie prostokąta, trzykondygnacyjna, murowana, otynkowana tynkiem zacieranym i ziarnistym, parter boniowany, w elewacji frontowej obecna facjata zwieńczona szczytem kryta osobnym dachem mansardowym. Dach główny dwuspadowy, kryty dachówką karpiówką.			
Stan zachowania: średni		Własność: Gmina Miejska Lubań + prywatna	
Autor: Aleksandra Fink		Sposób użytkowania: budynek mieszkalny	
Data: listopad 2013		Informacje o ochronie Budynek objęty mpzp	
		Rodzaj zagrożeń - postępująca degradacja budynku, - zły stan pokrycia dachowego	
		Uwagi i wymogi: Zachować bryłę budynku, podziały osi okiennych, dekoracje elewacji frontowej, typ dachu.	

KARTA ADRESOWA OBIEKTU ZABYTKOWEGO



Nazwa: Kamienica		Nr inwentarzowy w GEZ	63
Funkcja obecna: mieszkalna		Czas powstania: 1910 r.	
Fotografia:		<p>Województwo: dolnośląskie Powiat: lubański Gmina: Lubań Adres: Dąbrowskiego 22 Obręb V AM 5 Dz. 79</p> 	
 <p style="text-align: center;">Fot. Elewacja frontowa</p>		<p>Własność: Gmina Miejska Lubań + prywatna Sposób użytkowania: budynek mieszkalny</p>	
 <p style="text-align: center;">Fot. Szczyt</p>		<p>Informacje o ochronie Budynek objęty mpzp</p>	
Opis architektury i techniki wykonania:		Rodzaj zagrożeń	
Kamienica w zabudowie pierzejowej, założona na planie prostokąta, trzykondygnacyjna, murowana, otynkowana tynkiem zacieranym, parter boniowany, w elewacji frontowej obecna facjata zwieńczona szczytem kryta osobnym dachem dwuspadowym. Dach główny dwuspadowy, kryty dachówką karpiówką.		<ul style="list-style-type: none"> - postępująca degradacja budynku, - konieczność wymiany pokrycia dachowego 	
Stan zachowania: średni		Uwagi i wymogi:	
Autor: Aleksandra Fink		Zachować bryłę budynku, podziały osi okiennych, dekoracje elewacji frontowej, typ dachu.	
Data: listopad 2013			

KARTA ADRESOWA OBIEKTU ZABYTKOWEGO

Nazwa: Kamienica		Nr inwentarzowy w GEZ	64
Funkcja obecna: mieszkalna	Czas powstania: 1910 r.		
Fotografia:		<p>Województwo: dolnośląskie Powiat: lubański Gmina: Lubań Adres: Dąbrowskiego 23 Obręb V AM 5 Dz. 80</p> 	
		<p>Własność: Gmina Miejska Lubań + prywatna Sposób użytkowania: budynek mieszkalny</p>	
Opis architektury i techniki wykonania:		Informacje o ochronie	
<p>Kamienica w zabudowie pierzejowej, założona na planie prostokąta, trzykondygnacyjna, murowana, otynkowana tynkiem zacieranym, parter boniowany, w elewacji frontowej obecna facjata zwieńczona szczytem kryta osobnym dachem dwuspadowym. Dach główny dwuspadowy, kryty dachówką karpiówką.</p>		<p>Budynek objęty mpzp</p>	
Stan zachowania: średni		Uwagi i wymogi:	
Autor: Aleksandra Fink		<p>Zachować bryłę budynku, podziały osi okiennych, dekoracje elewacji frontowej, typ dachu.</p>	
Data: listopad 2013			

Fot. Elewacja frontowa

KARTA ADRESOWA OBIEKTU ZABYTKOWEGO

Nazwa: Kamienica		Nr inwentarzowy w GEZ	65
Funkcja obecna: mieszkalna		Województwo: dolnośląskie	
Czas powstania: 1910 r.		Powiat: lubański	
Fotografia:		Gmina: Lubań	
		Adres: Dąbrowskiego 24	
		Obręb V AM 5 Dz. 81	
			
		Własność: Gmina Miejska Lubań + prywatna	
		Sposób użytkowania: budynek mieszkalny	
		Informacje o ochronie	
		Budynek objęty mpzp	
		Rodzaj zagrożeń	
		<ul style="list-style-type: none"> - postępująca degradacja budynku, - zły stan pokrycia dachowego 	
		Uwagi i wymogi:	
		Zachować bryłę budynku, podziały osi okiennych, dekoracje elewacji frontowej, typ dachu.	
Stan zachowania: średni	Autor: Aleksandra Fink	Data: listopad 2013	

Fot. Elewacja frontowa

Opis architektury i techniki wykonania:

Kamienica w zabudowie pierzejowej, założona na planie prostokąta, trzykondygnacyjna, murowana, otynkowana tynkiem zacieranym, parter boniowany, w elewacji frontowej obecna facjata zwieńczona półokrągłym szczytem. Dach główny dwuspadowy, kryty dachówką karpiówką.

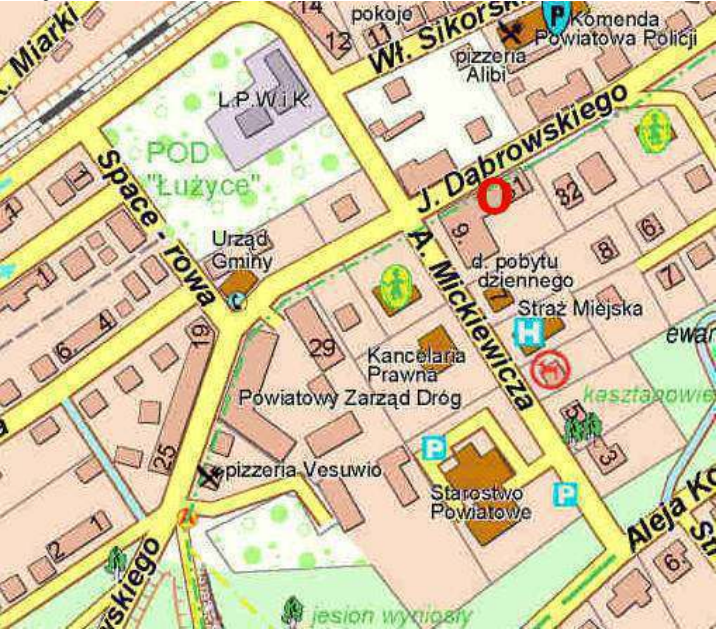

KARTA ADRESOWA OBIEKTU ZABYTKOWEGO

Nazwa: Kamienica		Nr inwentarzowy w GEZ	66
Funkcja obecna: mieszkalna		Województwo: dolnośląskie	
Czas powstania: 1910 r.		Powiat: lubański	
Fotografia:		Gmina: Lubań	
<div style="display: flex; justify-content: space-around;"> <div style="width: 45%; text-align: center;">  </div> <div style="width: 45%; text-align: center;">  </div> </div> <p style="text-align: center; margin-top: 5px;">Fot. Elewacja frontowa</p>		Adres: Dąbrowskiego 25 Obręb V AM 5 Dz. 82	
			
		Własność: Gmina Miejska Lubań + prywatna Sposób użytkowania: budynek mieszkalny	
		Informacje o ochronie Budynek objęty mpzp	
		Rodzaj zagrożeń - postępująca degradacja budynku, - zły stan pokrycia dachowego	
Opis architektury i techniki wykonania: Kamienica w zabudowie pierzejowej, założona na planie prostokąta, trzykondygnacyjna, murowana, otynkowana tynkiem zacieranym, parter boniowany, w elewacji frontowej obecna facjata zwieńczona trójkątnym szczytem krytym osobnym dachem dwuspadowym. Dach główny dwuspadowy, kryty dachówką karpiówką.		Uwagi i wymogi: Zachować bryłę budynku, podziały osi okiennych, dekoracje elewacji frontowej, typ dachu.	
Stan zachowania: dobry	Autor: Aleksandra Fink	Data: listopad 2013	

KARTA ADRESOWA OBIEKTU ZABYTKOWEGO


Nazwa: Zabudowania Gospodarcze		Nr inwentarzowy w GEZ	67
Funkcja obecna: usługowo - mieszkalna		Województwo: dolnośląskie	
Czas powstania: XVIII/XIX w.		Powiat: lubański	
Fotografia:		Gmina: Lubań	
		Adres: Dąbrowskiego 29a-b-c	
		Obręb V AM 5 Dz. 115/5	
			
		Własność: prywatna, Starostwo Powiatowe,	
		Sposób użytkowania: gospodarczy, biura	
		Informacje o ochronie	
		Budynek objęty mpzp	
		Rodzaj zagrożeń	
		<ul style="list-style-type: none"> - postępująca degradacja budynku, - zły stan pokrycia dachowego - brak dachu (spłonęło) na jednej części - podział dziedzicząca pomiędzy kilku właścicieli 	
		Uwagi i wymogi:	
		Zachować bryłę budynku, podziały osi okiennych, dekoracje elewacji frontowej, typ dachu.	
		Zwrócić uwagę na zagospodarowanie dziedzicząca jako całości.	
		Nie dopuszczać do zabudowy dziedzicząca.	
Stan zachowania: dobry		Autor: Aleksandra Fink	
		Data: listopad 2013	

KARTA ADRESOWA OBIEKTU ZABYTKOWEGO

Nazwa: Kamienica		Nr inwentarzowy w GEZ	68
Funkcja obecna: mieszkalna		Czas powstania: 4 ćw. XIX w.	
Fotografia:		<p>Województwo: dolnośląskie Powiat: lubański Gmina: Lubań Adres: Dąbrowskiego 30 Obręb III AM 5 Dz. 38</p> 	
		<p>Własność: Gmina Miejska Lubań + prywatna Sposób użytkowania: budynek mieszkalny</p>	
Opis architektury i techniki wykonania:		Informacje o ochronie	
<p>Kamienica w zabudowie pierzejowej, założony na planie prostokąta, na działce odgródzonej od ulicy kamiennym murkiem i parkanem, z ryzalitem nieznacznie wysuniętym w elewacji frontowej, zwieńczonym szczytem na osi, budynek murowany z cegły na podmurówce, budynek czterokondygnacyjny, podpiwniczony, otynkowany tynkiem zacieranym, boniowany w elewacji frontowej, dach dwuspadowy, prawie płaski, szczyt kryty osobnym dachem dwuspadowym, w szczycie facjata, dach kryty dachówką karpiówką podwójnie w łuskę.</p>		<p>Budynek objęty mpzp</p>	
Stan zachowania: bardzo dobry		Rodzaj zagrożeń	
Autor: Aleksandra Fink		<p>- zły stan pokrycia dachowego</p>	
Data: listopad 2013		Uwagi i wymogi:	
		<p>Należy zachować bryłę budynku, podziały elewacji, wystrój elewacji frontowej, typ dachu, stolarkę okienną i drzwiową, należy zachować również mur przed elewacją frontową.</p>	

Fot. Elewacja frontowa

KARTA ADRESOWA OBIEKTU ZABYTKOWEGO



Nazwa: Kamienica		Nr inwentarzowy w GEZ	69
Funkcja obecna: mieszkalna		Województwo: dolnośląskie	
Czas powstania: 4 ćw. XIX w.		Powiat: lubański	
Fotografia:		Gmina: Lubań	
		Adres: Dąbrowskiego 31	
		Obręb III AM 5 Dz. 37	
			
		Własność: prywatna	
		Sposób użytkowania: budynek mieszkalny	
		Informacje o ochronie	
		Budynek objęty mpzp	
		Rodzaj zagrożeń	
		<ul style="list-style-type: none"> - postępująca degradacja budynku, - zły stan pokrycia dachowego 	
		Uwagi i wymogi:	
		Należy zachować bryłę budynku, podziały elewacji, wystrój elewacji frontowej, typ dachu, stolarkę okienną i drzwiową, należy zachować również mur przed elewacją frontową.	
Opis architektury i techniki wykonania:			
Kamienica w zabudowie pierzejowej, założony na planie prostokąta z nieznacznymi ryzalitami w elewacji frontowej w dwóch osiach skrajnych, położony na działce odgródzonej od ulicy murem z kamienia murem, murowany z cegły na podmurówce, budynek czterokondygnacyjny, podpiwniczony, otynkowany tynkiem zacieranym, elewacja frontowa boniowana, ryzality zwieńczone trójkątnymi szczytami, dach dwuspadowy kryty dachówką karpiówką.			
Stan zachowania: średni	Autor: Aleksandra Fink	Data: listopad 2013	

Fot. Elewacja frontowa i boczna

KARTA ADRESOWA OBIEKTU ZABYTKOWEGO

Nazwa: Dom mieszkalny		Nr inwentarzowy w GEZ	70
Funkcja obecna: mieszkalna		Województwo: dolnośląskie	
Czas powstania: pocz. XX w.		Powiat: lubański	
Fotografia:		Gmina: Lubań	
<div style="display: flex; justify-content: space-around;">   </div> <p style="text-align: center; margin-top: 5px;">Fot. Elewacja szczytowa</p>		Adres: Dąbrowskiego 32	
Opis architektury i techniki wykonania:		Obręb III AM 5 Dz. 52	
Budynek założony na planie prostokąta, dwukondygnacyjny, usytuowany szczytem do ulicy, dach mansardowy kryty dachówką karpiówką.			
Stan zachowania: średni		Własność: prywatna	
Autor: Aleksandra Fink		Sposób użytkowania: budynek mieszkalny	
Data: listopad 2013		Informacje o ochronie	
		Budynek objęty mpzp	
		Rodzaj zagrożeń	
		<ul style="list-style-type: none"> - postępująca degradacja budynku, - zły stan pokrycia dachowego 	
		Uwagi i wymogi:	
		Należy zachować bryłę budynku, podziały elewacji, typ dachu.	



KARTA ADRESOWA OBIEKTU ZABYTKOWEGO

Nazwa: Dom mieszkalny		Nr inwentarzowy w GEZ:	71
Funkcja obecna: mieszkalna		Województwo: dolnośląskie	
Czas powstania: pocz. XX w.		Powiat: lubański	
Fotografia:		Gmina: Lubań	
		Adres: ul. Dąbrowskiego 33	
Fot. Elewacja		Obręb III AM 5 Dz. 53	
Opis architektury i techniki wykonania:			
Budynek na planie kwadratu, dwukondygnacyjny z wysoką, doświetloną piwnicą. Dach mansardowy kryty dachówką karpiówką.		Własność: prywatna	
		Sposób użytkowania: budynek mieszkalny	
		Informacje o ochronie: Budynek objęty mpzp	
		Rodzaj zagrożeń: - brak remontów - zły stan pokrycia dachowego i elewacji	
		Uwagi i wymogi: Konieczny remont elewacji i wymiana pokrycia dachowego	
Stan zachowania: dobry	Autor: Aleksandra Fink	Data: listopad 2013	

KARTA ADRESOWA OBIEKTU ZABYTKOWEGO




Nazwa: Dom mieszkalny		Nr inwentarzowy w GEZ	72
Funkcja obecna: mieszkalna		Czas powstania: poł. XIX w.	
Fotografia: 		Województwo: dolnośląskie Powiat: lubański Gmina: Lubań Adres: Dąbrowskiego 35 Obręb III AM 5 Dz. 76 	
<p style="text-align: center;">Fot. Elewacja frontowa</p> <p>Opis architektury i techniki wykonania: Budynek założony na planie prostokąta, dwukondygnacyjny, usytuowany kalenicą do ulicy, dach dwuspadowy, kryty dachówką karpiówką.</p>		<p>Własność: Gmina Miejska Lubań - użytkowanie wieczyste, prywatna</p> <p>Sposób użytkowania: budynek mieszkalny</p> <p>Informacje o ochronie Budynek objęty mpzp</p> <p>Rodzaj zagrożeń - postępująca degradacja budynku, - zły stan pokrycia dachowego</p> <p>Uwagi i wymogi: Należy zachować bryłę budynku, podziały elewacji, wystrój elewacji frontowej, typ dachu.</p>	
Stan zachowania: średni	Autor: Aleksandra Fink	Data: listopad 2013	

KARTA ADRESOWA OBIEKTU ZABYTKOWEGO

Nazwa: Kamienica		Nr inwentarzowy w GEZ	73
Funkcja obecna: mieszkalno - usługowa		Czas powstania: XIX/XX w.	
Fotografia:		<p>Województwo: dolnośląskie Powiat: lubański Gmina: Lubań Adres: Dąbrowskiego 39 Obręb III AM 5 Dz. 82</p> 	
		<p>Własność: Gmina Miejska Lubań + prywatna Sposób użytkowania: budynek mieszkalny</p> <p>Informacje o ochronie Budynek objęty mpzp</p>	
<p>Opis architektury i techniki wykonania: Budynek założony na planie prostokąta, trzykondygnacyjny z poddaszem użytkowym, murowany, otynkowany tynkiem zacieranym, w parterze boniowany, na skraju niewielki ryzalit zwieńczony szczytem, krytym dachem mansardowym. Dach główny mansardowy kryty dachówką karpówką.</p>		<p>Rodzaj zagrożeń - postępująca degradacja budynku, - zły stan pokrycia dachowego</p> <p>Uwagi i wymogi: Należy zachować bryłę budynku, podziały elewacji, wystrój elewacji frontowej, typ dachu.</p>	
Stan zachowania: średni	Autor: Aleksandra Fink	Data: listopad 2013	

Fot. Elewacja frontowa i boczna

KARTA ADRESOWA OBIEKTU ZABYTKOWEGO

Nazwa: Dom mieszkalny		Nr inwentarzowy w GEZ	74
Funkcja obecna: mieszkalna		Województwo: dolnośląskie	
Czas powstania: pocz. XX w.		Powiat: lubański	
Fotografia:		Gmina: Lubań	
		Adres: Dolna 1	
		Obręb IV AM 1 Dz. 2	
 <p style="margin: 0;">Fot. Elewacja frontowa</p>			
 <p style="margin: 0;">Fot. Elewacja boczna</p>		Własność: prywatna	
Opis architektury i techniki wykonania:		Sposób użytkowania: budynek mieszkalny	
Budynek założony na planie prostokąta, usytuowany kalenicą do ulicy, parterowy z poddaszem użytkowym, murowany, otynkowany tynkiem ziarnistym, elewacja bezstylowa. Dach dwuspadowy kryty dachówką karpiówką.		Informacje o ochronie	
Stan zachowania: średni		Budynek objęty mpzp	
Autor: Aleksandra Fink		Rodzaj zagrożeń	
Data: listopad 2013		- postępująca degradacja budynku, - zły stan pokrycia dachowego	
		Uwagi i wymogi:	
		Należy zachować bryłę budynku, typ dachu.	

KARTA ADRESOWA OBIEKTU ZABYTKOWEGO

Nazwa: Szkoła nr 2

Nr inwentarzowy w GEZ

75

Funkcja obecna: publiczna

Czas powstania: koniec XIX/pocz. XX w.

Województwo: dolnośląskie

Powiat: lubański

Gmina: Lubań

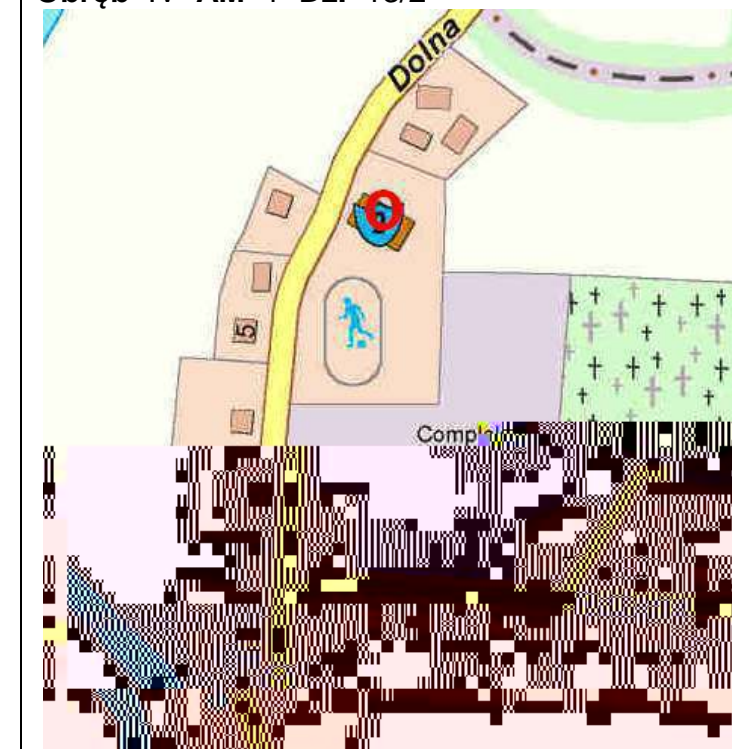
Adres: Dolna 8

Obręb IV AM 1 Dz. 13/2

Fotografia:



Fot. Elewacja frontowa i boczna



Opis architektury i techniki wykonania:

Dawny budynek pałacowy. Budynek założony na planie litery "H", dwukondygnacyjny, murowany, otynkowany tynkiem zacieranym, w elewacji frontowej obecny nieznaczny ryzalit zwieńczony trójkątnym szczytem, dach wielospadowy kryty dachówką.

Własność: Gmina Miejska Lubań

Sposób użytkowania: szkoła

Informacje o ochronie

Budynek objęty mpzp

Rodzaj zagrożeń

- brak remontów
- zły stan elewacji
- komin gazowy na elewacji

Uwagi i wymogi:


Należy zachować bryłę budynku, podział elewacji, typ dachu.

Stan zachowania: średni




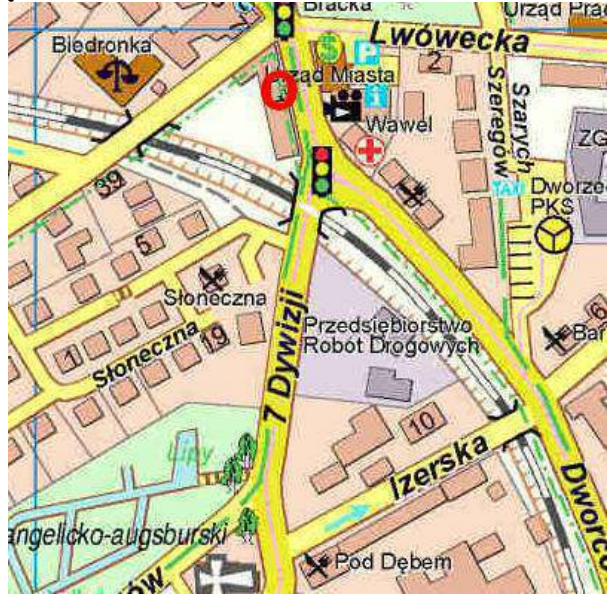
Autor: Aleksandra Fink

Data: listopad 2013



KARTA ADRESOWA OBIEKTU ZABYTKOWEGO

Nazwa: Kamienica		Nr inwentarzowy w GEZ	76
Funkcja obecna: mieszkalno - usługowa		Czas powstania: 4 ćw. XIX w.	
Fotografia:  <p style="text-align: center;">Fot. Elewacja frontowa</p>		Województwo: dolnośląskie Powiat: lubański Gmina: Lubań Adres: 7 Dywizji 1 Obręb III AM 6 Dz. 46	
			
Opis architektury i techniki wykonania: Kamienica w zabudowie pierzejowej, założona na planie litery "L", narożna, , trzykondygnacyjna, murowana, otynkowana tynkiem zacieranym, na narożu obecna facjata zwieńczona szczytem. Dach dwuspadowy, kryty dachówką karpiówką. W połaci dachowej obecne wole oka. W parterze budynku zlokalizowane są sklepy, na piętrach mieszkania.		Własność: Gmina Miejska Lubań + prywatna Sposób użytkowania: budynek mieszkalno - usługowy	
		Informacje o ochronie Budynek objęty mpzp	
		Rodzaj zagrożeń - postępująca degradacja budynku, - zły stan pokrycia dachowego - drgania komunikacyjne	
Uwagi i wymogi: Należy zachować bryłę budynku, podziały elewacji, wystrój elewacji frontowej, typ dachu.			
Stan zachowania: średni	Autor: Aleksandra Fink	Data: listopad 2013	



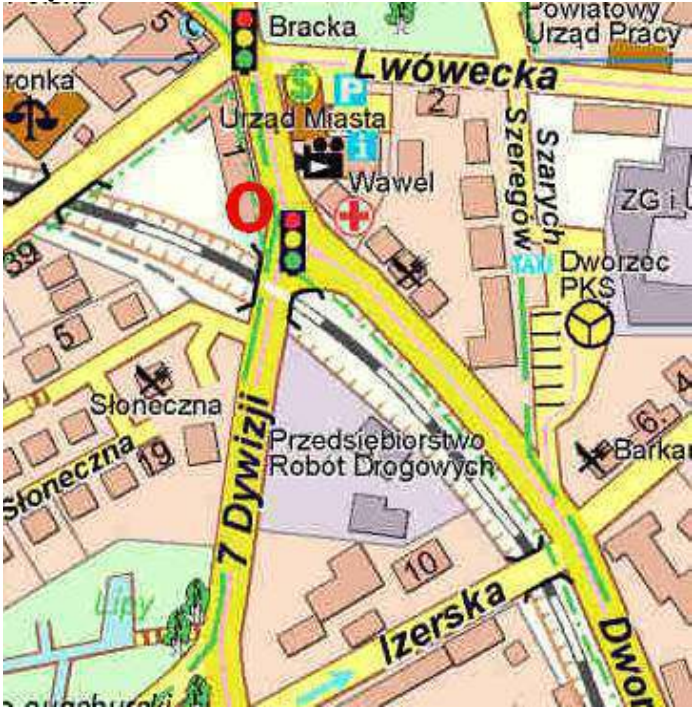
KARTA ADRESOWA OBIEKTU ZABYTKOWEGO

Nazwa: Kamienica		Nr inwentarzowy w GEZ	77
Funkcja obecna: mieszkalno - usługowy		Województwo: dolnośląskie	
Czas powstania: XIX/XX w.		Powiat: lubański	
Fotografia:		Gmina: Lubań	
 <p style="text-align: center;">Fot. Elewacja frontowa</p> <div style="display: flex; justify-content: space-around;"> <div style="text-align: center;">  <p>Fot. Zdobienia wokół okien</p> </div> <div style="text-align: center;">  <p>Fot. Szczyt</p> </div> </div>		<p>Adres: 7 Dywizji 2 Obręb III AM 6 Dz. 49</p>  <p>Własność: Gmina Miejska Lubań + prywatna Sposób użytkowania: budynek mieszkalno - usługowy</p> <p>Informacje o ochronie Budynek objęty mpzp</p> <p>Rodzaj zagrożeń</p> <ul style="list-style-type: none"> - postępująca degradacja budynku, - zły stan pokrycia dachowego - drgania komunikacyjne <p>Uwagi i wymogi: Należy zachować bryłę budynku, podział elewacji, wystrój elewacji frontowej, typ dachu, szczyt oraz mansardy, należy zachować stolarkę drzwiową i stolarkę okienną.</p>	
Opis architektury i techniki wykonania: Kamienica w zabudowie pierzejowej, założony na planie prostokąta, z niewielkim ryzalitem na osi od strony elewacji frontowej zwieńczony trójkątnym szczytem. Budynek trzykondygnacyjny murowany z cegły, otynkowany tynkiem zacieranym i boniowany w parterze, wyżej w elewacji frontowej nietynkowany, licowany cegłą. Kamienica zwrócona kalenicą do ulicy. Dach od strony ulicy i podwórka stromy, górą płaski, kryty dachówką karpiówką. W parterze budynku zlokalizowane są sklepy, na piętrach mieszkania		Stan zachowania: średni	
Autor: Aleksandra Fink		Data: listopad 2013	



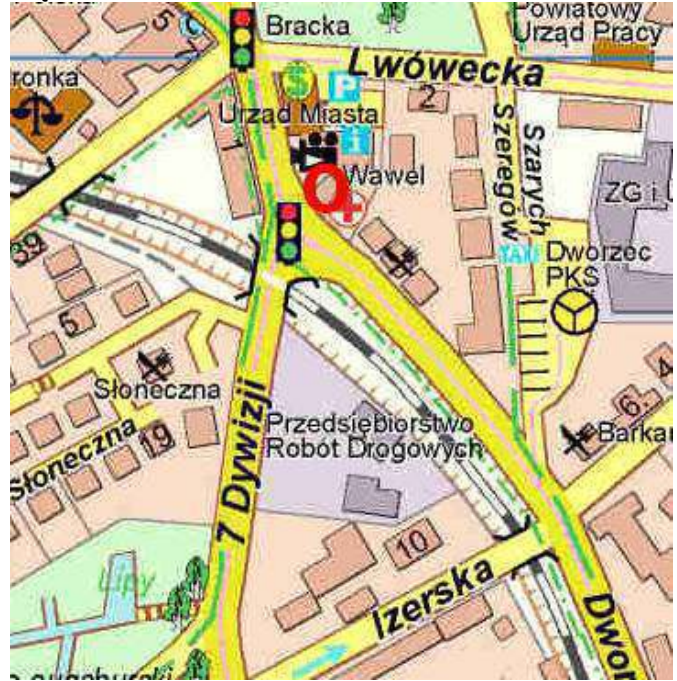

KARTA ADRESOWA OBIEKTU ZABYTKOWEGO

Nazwa: Kamienica		Nr inwentarzowy w GEZ	78
Funkcja obecna: mieszkalno - usługowa		Czas powstania: XIX/XX w.	
Fotografia:		<p>Województwo: dolnośląskie Powiat: lubański Gmina: Lubań Adres: 7 Dywizji 3 Obręb III AM 6 Dz. 50</p>	
			
Fot. Elewacja frontowa		<p>Własność: Gmina Miejska Lubań + prywatna Sposób użytkowania: budynek mieszkalno - usługowy</p>	
Opis architektury i techniki wykonania:		Informacje o ochronie	
<p>Kamienica w zabudowie pierzejowej, założona na planie prostokąta z dwoma niewielkimi ryzalitami od frontu w osiach skrajnych i ryzalitem na osi w elewacji tylnej. Budynek zwrócony kalenicą do ulicy, trzykondygnacyjny, podpiwniczony, murowany z cegły, otynkowany tynkiem zacieranym i boniowany w parterze, wyżej w elewacji frontowej nietynkowany, licowany cegłą. Dach łamany, górą płaski kryty dachówką karpówką. W parterze budynku zlokalizowane są sklepy, na piętrach mieszkania</p>		<p>Budynek objęty mpzp</p>	
Stan zachowania: średni		Rodzaj zagrożeń	
Autor: Aleksandra Fink		<p>- drgania komunikacyjne i kojowe</p>	
Data: listopad 2013		Uwagi i wymogi:	
		<p>Zachować bryłę budynku, podziału i dekorację elewacji, typ dachu, mansardy, stolarkę drzwiową i okienną, układ przyziemia.</p>	

KARTA ADRESOWA OBIEKTU ZABYTKOWEGO




Nazwa: Kamienica		Nr inwentarzowy w GEZ	79
Funkcja obecna: mieszkalno - usługowa		Czas powstania: XIX/XX w.	
Fotografia: <div style="display: flex; justify-content: space-around; margin-top: 10px;">   </div> <p style="text-align: center; margin-top: 5px;">Fot. Elewacja frontowa</p>		Województwo: dolnośląskie Powiat: lubański Gmina: Lubań Adres: 7 Dywizji 4 Obręb III AM 6 Dz. 51 <div style="text-align: center; margin-top: 10px;">  </div>	
Opis architektury i techniki wykonania: Kamienica w zabudowie pierzejowej, położona na planie prostokąta z niewielkim ryzalitem od ulicy zwieńczony szczytem. Budynek trzykondygnacyjny, podpiwniczony, murowany z cegły na niewysokiej podmurówce, w zabudowie szeregowej kalenicą zwrócony do ulicy, w parterze otynkowany tynkiem zacieranym, boniowany, elewacja od drugiej kondygnacji nie tynkowana, kształtowana w cegle. Dach łamany i płaski kryty dachówką karpiówką.		Własność: Gmina Miejska Lubań + prywatna Sposób użytkowania: budynek mieszkalno - usługowy	
		Informacje o ochronie Budynek objęty mpzp	
		Rodzaj zagrożeń - drgania komunikacyjne i kolejowe	
		Uwagi i wymogi: Zachować bryłę budynku, podziały i dekorację elewacji frontowej i bocznej, balkony, szczyt i mansardy, typ dachu, stolarkę drzwiową i okienną.	
Stan zachowania: średni	Autor: Aleksandra Fink	Data: listopad 2013	

KARTA ADRESOWA OBIEKTU ZABYTKOWEGO


Nazwa: Willa		Nr inwentarzowy w GEZ	80
Funkcja obecna: Praktyka lekarska, publiczna		Województwo: dolnośląskie	
Czas powstania: XIX/XX w.		Powiat: lubański	
Fotografia:		Gmina: Lubań	
		Adres: 7 Dywizji 12	
<p>Fot. Elewacja frontowa</p>		Obręb III AM 6 Dz. 57/9	
			
<p>Fot. Ryzalit</p>		<p>Własność: Gmina Miejska Lubań - użytkowanie wieczyste, prywatna</p>	
		<p>Sposób użytkowania: Budynek usługowy, praktyka lekarska</p>	
<p>Fot. Płaskorzeźba na elewacji bocznej</p>		<p>Informacje o ochronie Budynek w rejestrze zabytków nr 612/882/J z 6.01.1987 r.</p>	
<p>Opis architektury i techniki wykonania: Budynek założony na planie prostokąta, z dwoma niewielkimi ryzalitami od frontu w osiach skrajnych zwieńczone szczytem kryte osobnym dwuspadowym dachem, dwukondygnacyjny, murowany, otynkowany tynkiem zacieranym, elewacja boniowana. Dach dwuspadowy kryty płytami cementowymi. Willa o bogatej dekoracji architektonicznej, min. Medaliony z postaciami kobiet, dekoracyjne naczółki wypełnione ornamentem roślinnym,</p>		<p>Budynek objęty mpzp</p>	
Stan zachowania: zły		Rodzaj zagrożeń	
Autor: Aleksandra Fink		<ul style="list-style-type: none"> - postępująca degradacja budynku, - zły stan pokrycia dachowego 	
Data: listopad 2013		Uwagi i wymogi:	
		Zachować bryłę budynku, podziały i dekorację elewacji frontowej i bocznej, szczyt, typ dachu.	

KARTA ADRESOWA OBIEKTU ZABYTKOWEGO



KARTA ADRESOWA OBIEKTU ZABYTKOWEGO

Nazwa: Budynek Urzędu Miasta Lubań		Nr inwentarzowy w GEZ	82
Funkcja obecna: publiczna	Czas powstania: XIX/XX w.		
Fotografia:		Województwo: dolnośląskie Powiat: lubański Gmina: Lubań Adres: 7 Dywizji 14 Obręb III AM 6 Dz. 44	
			
Fot. Elewacja frontowa		Własność: Gmina Miejska Lubań + prywatna	
		Sposób użytkowania: administracyjna	
		Informacje o ochronie Budynek objęty mpzp	
Fot. Płaskorzeźby		Rodzaj zagrożeń - drgania komunikacja	
Opis architektury i techniki wykonania:		Uwagi i wymogi:	
Budynek położony na planie czworoboku zbliżonego do prostokąta o łamanym boku w elewacji tylnej, murowany z cegły na niewysokiej podmurówce, podpiwniczony, otynkowany tynkiem zacieranym, trzykondygnacyjny, od tyłu przylega prostokątny aneks dwukondygnacyjny do niego niższy od strony elewacji bocznej jednokondygnacyjny, do niego murowany ganek i wejście.		Zachować bryłę budynku, podziały osi okiennych, podziały elewacji, dekorację elewacji frontowej i bocznej, typ dachu.	
Stan zachowania: bardzo dobry	Autor: Aleksandra Fink	Data: listopad 2013	

KARTA ADRESOWA OBIEKTU ZABYTKOWEGO

Nazwa: Kino		Nr inwentarzowy w GEZ:	83
Funkcja obecna: publiczna	Czas powstania: międzywojnie XX wieku		
Fotografia:		<p>Województwo: dolnośląskie Powiat: lubański Gmina: Lubań Adres: ul. 7 Dywizji 15 Obręb III AM 6 Dz. 53</p> 	
Fot. Kino		Własność: Wojewoda Dolnośląski	
Opis architektury i techniki wykonania: Budynek na planie prostokąta, dwukondygnacyjny – o wysokich kondygnacjach z uwagi na pełnioną funkcję kinową. Kryty dachem dwuspadowym o niewielkim kącie (do 20 stopni). Od zachodniej strony brama przejazdowa. Wejście główne od ul. 7 Dywizji.		Sposób użytkowania: publiczna	
		Informacje o ochronie: Budynek objęty mpzp	
		Rodzaj zagrożeń: <ul style="list-style-type: none"> - brak remontów - brak kontynuacji funkcji kinowej, bądź publicznej - brak parkingu 	
		Uwagi i wymogi: konieczny remont dachu i elewacji,	
Stan zachowania: dobry	Autor: Aleksandra Fink	Data: listopad 2013	

KARTA ADRESOWA OBIEKTU ZABYTKOWEGO

Nazwa: Zespół Dworca Kolejowego: Dworzec Kolejowy, Nastawnia LB-1, Nastawnia LB-2, Lokomotywownia, Budynki Noclegowni Drużyn Konduktorskich, Kolejowa Wieża Ciśnień		Nr inwentarzowy w GEZ	84
Funkcja obecna: dworzec kolejowy	Czas powstania: XIX/XX w.	Województwo: dolnośląskie Powiat: lubański Gmina: Lubań Adres: Dworcowa 1 Obręb IV AM 8 Dz. 1/5, 1/4	
Fotografia: 			
Fot. Stacja		Własność: Skarb Państwa - PKP	
Opis architektury i techniki wykonania: Dworzec Kolejowy: budynek założony na planie litery „H” z ryzalitami, murowany z cegły, nie tynkowany, jedno i dwukondygnacyjny, dach czterospadowy i dwuspadowy kryty blachą. Nastawnia LB-1, nastawnia LB-2: budynki założone na planie prostokąta, jedna z nastawni murowana z cegły nie tynkowany dach dwuspadowy o niewielkim kącie nachylenia kryty papą, druga nastawnia murowana otynkowana tynkiem zacieranym, powyżej okładzina drewniana, dach czterospadowy kryty dachówką karpiówką w podwójną łuskę. Lokomotywownia: położona w głębi działki, budynek założony na planie prostokąta, murowany z kamienia bazaltowego oraz cegły, nie tynkowany, z ryzalitami wychodzącymi przed lico budynku, dach dwuspadowy kryty blacha. Budynki noclegowni drużyn konduktorskich: położone w głębi działki, budynki założone na planie prostokąta, murowane, na podmurówce, dwukondygnacyjne dach dwuspadowy kryty dachówką karpiówką. Kolejowa Wieża Ciśnień: obiekt założony na planie koła, położona w głębi działki, murowany z cegły podstawa nie tynkowana, góra wieży otynkowana tynkiem nakrapianym, dach kryty papą.		Sposób użytkowania: dworzec kolejowy	
Stan zachowania: średni		Informacje o ochronie Zespół objęty mpzp	
Autor: Aleksandra Fink		Rodzaj zagrożeń - powolna dewastacja obiektów	
Data: listopad 2013		Uwagi i wymogi: Zachować zespół budynków ich bryły, wystroje elewacji oraz typy dachów.	



Fot. Nastawnia LB – 1, LB - 2



Fot. Lokomotywnia






Fot. Budynki drużyn konduktorskich



Fot. Wieża Ciśnień



KARTA ADRESOWA OBIEKTU ZABYTKOWEGO

Nazwa: Kamienica		Nr inwentarzowy w GEZ	85
Funkcja obecna: mieszkalna		Województwo: dolnośląskie	
Czas powstania: 1908 r.		Powiat: lubański	
Fotografia:		Gmina: Lubań	
 <p style="text-align: center;">Fot. Elewacja frontowa</p>		 <p style="text-align: center;">Fot. Zdobienia nad oknem</p>	
		Adres: Fabryczna 1	
		Obręb III AM 1 Dz. 29	
			
		Własność: prywatna	
		Sposób użytkowania: budynek mieszkalny	
		Informacje o ochronie Budynek objęty mpzp	
		Rodzaj zagrożeń - postępująca degradacja budynku, - zły stan pokrycia dachowego	
		Uwagi i wymogi: Należy zachować bryłę budynku, podział elewacji, detale wystroju elewacji, rodzaj dachu.	
Stan zachowania: średni		Autor: Aleksandra Fink	
		Data: listopad 2013	

Opis architektury i techniki wykonania:

Kamienica w zabudowie pierzejowej, założona na planie prostokąta z niewielkim ryzalitem w elewacji frontowej w narożu budynku. Budynek murowany z cegły, podpiwniczony, otynkowany tynkiem zacieranym, trzykondygnacyjny, z dachem dwuspadowym, połacie tylne o większym spadku, dach kryty dachówką karpiówką podwójnie z łuską.